

Der Bürgermeister



**FONTANESTADT  
NEURUPPIN**

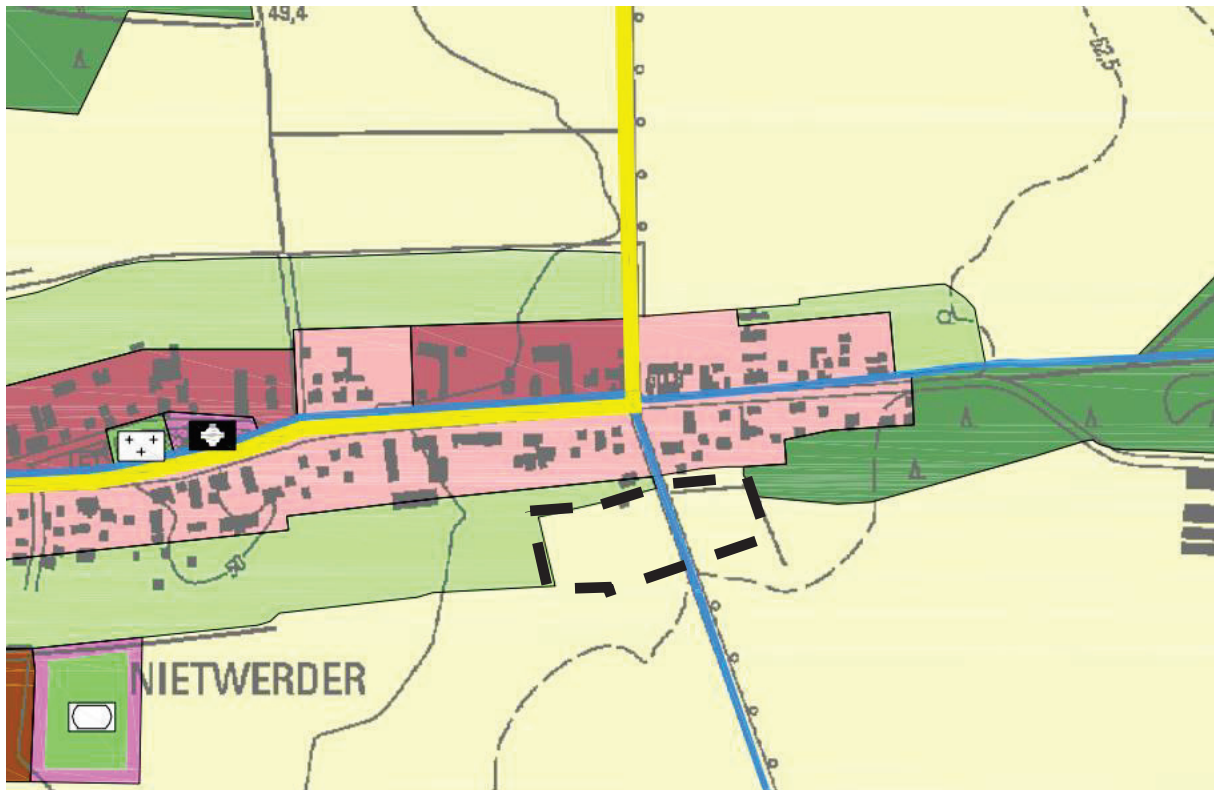
**Flächennutzungsplan der Fontanestadt Neuruppin**

**Hier: 11. Änderung des Flächennutzungsplanes – Aufstellungsbeschluss Teilbereich  
„Wohnbebauung Nietwerder“**

**Drucksache-Nr.: 2002/97 45. Ergänzung**




1. Die Stadtverordnetenversammlung (StVV) beschließt, das Verfahren zur 11. Änderung des Flächennutzungsplans (FNP) für den Teilbereich „Wohnbebauung Nietwerder“ einzuleiten. Der Änderungsbereich umfasst das in der Anlage umgrenzte Gebiet in einer Größe von ca. 1,46 ha am südlichen Ortseingang des Ortsteiles Nietwerder.
2. Die bisher im FNP dargestellten Flächen für Landwirtschaft und wenige private Grünflächen am westlichen Rand des Änderungsbereiches sollen in Wohnbauflächen und private Grünflächen geändert werden.
3. Der Aufstellungsbeschluss ist auf der städtischen Homepage bekannt zu machen.

Änderung des Flächennutzungsplans (FNP) der Fontanestadt Neuruppin  
Ortsteil Nietwerder





Flächennutzungsplan, 5. Änderung, Stand 03.04.2024 (Drs.-Nr. 2002/97 34. Ergänzung)

Legende:

-  Flächen für die Landwirtschaft
-  Private Grünflächen / mit Sondernutzung
-  Geltungsbereich der 11. Änderung des FNP

Geplant: 11. Änderung des Flächennutzungsplans in Wohnbaufläche und private Grünflächen:

-  Wohnbauflächen / Stellplatzanlage
-  Private Grünflächen / mit Sondernutzung