















Bahnhofsvorstadt

Vorstadt Süd

Einkaufsmarkt

 **FONTANESTADT NEURUPPIN**
Konzept- und Maßnahmenplan
 Barrierefreiheit im öffentlichen Verkehrsraum

- Quell- und Zielnetz Historische Altstadt**
-  Zielnetz Priorität 1
 -  Zielnetz Priorität 2
 -  Straßenunabhängiges Zielnetz
 -  Besondere Zielorte
 -  Bushaltestelle
 -  Zielorte (siehe Plan P-01)
 -  Stadt- und Ortsteile (Untersuchungsgebiet)
 -  Bahnstrecke
 -  Historische Stadtmauer
 -  Öffentliche Freiflächen
 -  Gewässerflächen


Plangrundlage:
 Stadtverwaltung der Fontanestadt Neuruppin

Plannr.: **P-03**

Stand: 30.04.2013

Maßstab: 1: 5.000

Bearbeitung: **GRUPPE PLANWERK**
Stadtplaner Architekten Ingenieure

Im Auftrag:  Fontanestadt Neuruppin
 Stadtverwaltung

